

La revue des revues : les périodiques de la géographie de langue française dans le monde : une postface

Yves Careau

Volume 31, Number 84, 1987

URI: <https://id.erudit.org/iderudit/021895ar>

DOI: <https://doi.org/10.7202/021895ar>

[See table of contents](#)

Publisher(s)

Département de géographie de l'Université Laval

ISSN

0007-9766 (print)

1708-8968 (digital)

[Explore this journal](#)

Cite this article

Careau, Y. (1987). La revue des revues : les périodiques de la géographie de langue française dans le monde : une postface. *Cahiers de géographie du Québec*, 31(84), 397–402. <https://doi.org/10.7202/021895ar>

ÉTUDES BIBLIOGRAPHIQUES

LA REVUE DES REVUES : LES PÉRIODIQUES DE LA GÉOGRAPHIE DE LANGUE FRANÇAISE DANS LE MONDE : UNE POSTFACE

par

Yves CAREAU

Département de géographie
Université Laval, Québec

Dans la livraison de décembre 1986 des *Cahiers de géographie du Québec* (vol. 30, n° 81), paraissait un article signé par C. Risi, J. Nadeau, Y. Careau et R. De Koninck et intitulé : « La revue des revues : les périodiques de la géographie de langue française dans le monde ». À la suite de sa parution et de sa diffusion¹, les auteurs de même que la direction de la revue ont reçu un grand nombre de lettres pour lesquelles nous tenons à réitérer ici nos remerciements.

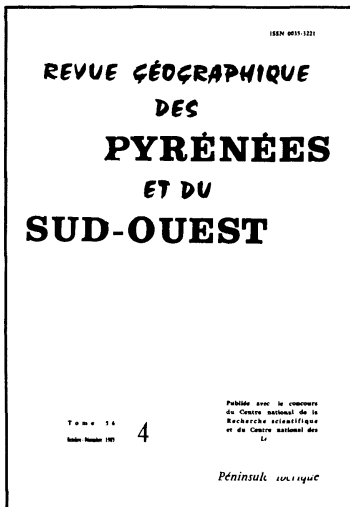
Certaines de ces lettres provenaient des directeurs ou rédacteurs de quelques-uns des cinquante-trois périodiques recensés. Toutes ces lettres contenaient des remerciements, des commentaires, des conseils et, dans trois cas, des récriminations. Bref, notre étude bibliographique a circulé et on peut même supposer qu'elle est déjà utile.

D'autres revues nous ont même été signalées. Certaines, malgré leur intérêt certain, ne rencontrent pas les définitions que nous avons présentées d'un *périodique* (Risi *et al.*, 1986, p. 357). Il est vrai que nous avons nous-mêmes ouvert la porte aux ambiguïtés, en incluant dans notre étude des revues qui ne paraissent qu'une fois l'an (*Globe, Villes en parallèle...*) ou pas toujours plus d'une fois l'an (*Espaces Temps*)². Mais à ce stade-ci, il nous faut nous en tenir à une définition rigoureuse et réserver pour une éventuelle recension des publications sérieuses non périodiques³ les revues qui ne paraissent qu'annuellement, telles *Géographie sociale* (depuis 1984) et *Ukpik* (depuis 1983, à Fribourg). Quant à des revues telles les *Annales de géographie* de l'Université de Beyrouth et la *Revue libanaise de géographie*, non seulement ne sont-elles qu'annuelles mais encore elles paraissent avec un retard considérable, ce qui est, bien sûr, tout à fait compréhensible⁴.

Dans l'étude initiale, nous avons admis qu'il était probable que quelques périodiques nous aient échappé et avons même sollicité leur identification (*Ibid.*, p. 359 et 417). C'est ainsi que les responsables de deux périodiques nous ont pris au mot et nous ont écrit, manifestant leur surprise devant l'absence de leurs revues dans notre recension

(*Cahiers nantais* et *Travaux de l'Institut de géographie de Reims*). À ces deux périodiques, s'en ajoute un troisième, *Recherches géographiques à Strasbourg*, ce qui complète la liste de ceux que nous tenons à ajouter à « la revue des périodiques de la géographie de langue française », laquelle est suivie, ici même, par « La revue des périodiques d'intérêt géographique de langue française (St-Cyr *et al*, 1987).

Avant de présenter brièvement, et selon la méthode établie précédemment, les trois périodiques précités, nous tenons à corriger deux des ambiguïtés qui se sont glissées dans l'étude initiale (Risi *et al*, 1986). La première concerne le *Géographe canadien* au sujet duquel nous avons signalé la prédominance très marquée de la langue anglaise devant la langue française (*Ibid*, 23^e recension, p. 386). Nous maintenons cette affirmation tout en signalant qu'en 1985 et en 1986, six des huit numéros contenaient au moins un article en français. La seconde concerne la *Revue géographique des Pyrénées et du Sud-Ouest* (*Ibid*, 43^e recension, p. 406). Dans ce cas, le problème concerne la reproduction de la page couverture. Nous nous en excusons et reproduisons ici cette page couverture sans les bavures auparavant laissées par les talons d'identification de la Bibliothèque générale de l'Université Laval.



1. Revue géographique des Pyrénées et du Sud-Ouest
2. _____
3. Institut de géographie, Université de Toulouse-Le Mirail, 31058, Toulouse, Cedex, France
4. 1930
5. Quatre fois l'an
6. 1985, vol. 56, n° 4
7. Articles : français
8. Résumés : français, anglais, (espagnol, portugais)
9. Comptes rendus
10. Annuel et décennal
11. _____


54. CAHIERS NANTAIS⁵

Janvier 1985	
MELANGES	
CAHIERS NANTAIS	n° 25
Institut de Géographie et d'Aménagement Régional Université de Nantes	

1. Cahiers nantais
2. Cahiers du centre nantais de recherche pour l'aménagement régional
3. Institut de géographie et d'aménagement régional, Université de Nantes, chemin de la Sensive-du-Tertre, B.P. 1025, 44036, Nantes, Cedex, France
4. Première parution : 1970
5. Fréquence : deux fois l'an
6. Dernière parution consultée : 1986, n° 28
7. Articles : français
8. Résumés : français, anglais, allemand
9. Aucun compte rendu
10. Index : ?
11. _____

Les *Cahiers Nantais* se distinguent par l'intérêt porté aux questions d'aménagement régional, lesquelles sont posées prioritairement dans le cadre de la région nantaise. Cette double spécialisation, thématique et spatiale, donne lieu à un contenu original et souvent caractéristique de l'environnement nantais en ses aspects physiques et humains. Une conception spécifique de l'« aménagement » achève de déterminer les particularités, objets de préoccupation et principes dont relèvent le choix et le traitement des thèmes. Mentionnons parmi ceux-là : les attributs de cet espace ligérien (de la Loire) ; le rôle pionnier dans la région de l'Institut de géographie et d'aménagement régional de l'Université de Nantes ; une optique globale de l'aménagement intégrant les facteurs physiques et humains ; l'intégration des fonctions fondamentales et appliquées de la recherche ; la finalité « humaniste de l'aménagement ». En outre, ce traitement encore relativement souple s'exerce dans le cadre de la participation à divers projets pluridisciplinaires tels ceux du S.E.R.S. Nantais (recherche sur les structures économiques et rapports sociaux) ou de quelque « A.T.P. » (Action thématique programmée) française, lesquels concernent le plus souvent un « espace localisé ». Compte tenu de tout ceci, les thèmes et surtout ceux qui sont des thèmes « objets » peuvent être traités à plusieurs reprises (notamment : « l'eau et l'aménagement »), et mettre en évidence les caractères à la fois historiques et dynamiques des paysages étudiés. Par ailleurs, la publication exceptionnelle d'« actes de colloques » ou celle de quelques « travaux » ou articles liés à la question de l'aménagement amènent à l'occasion la « petite équipe de géographes » à poursuivre une démarche comparative en accueillant des auteurs et des objets de recherche étrangers. Signalons enfin des numéros sur le tourisme, les notions de frontières et de limites, l'espace urbain et l'espace d'appartenance, le Cameroun et puis un numéro récent sur le Québec, issu d'un accord de coopération entre chercheurs français et québécois.


55. RECHERCHES GÉOGRAPHIQUES À STRASBOURG



1. Recherches géographiques à Strasbourg
2. _____
3. Association géographique d'Alsace, 3 rue de l'Argonne, 67083 Strasbourg, Cedex, France
4. Première parution : 1976
5. Fréquence : semestriel
6. Dernière parution consultée : 1987, n° 27
7. Articles : français, (anglais, allemand)
8. Résumés : français, (anglais, allemand)
9. Aucun compte rendu
10. Index : ?
11. _____

Cette revue est née en 1976 de la volonté d'ouverture et d'échange de la « trentaine de chercheurs » constituant alors l'U.E.R. (Unité d'enseignement et de recherche) de géographie de l'Université Louis-Pasteur de Strasbourg. Les principaux thèmes abordés sont : « les études du géosystème et l'étude intégrée du milieu naturel, l'analyse de l'organisation spatiale dans les pays développés, et enfin, dans la géographie du Tiers-Monde, l'approche globale des types de milieux comme facteurs de mutation des sociétés ». De façon plus spécifique, signalons parmi les numéros récents : « Évolution et transformation des sociétés et paysages ruraux en France », « Géographie urbaine d'Alsace », « Géographie humaine tropicale-Afrique » et « Structure et fonctionnement du milieu naturel en moyenne montagne... ». En outre, quelques articles en géographie politique, et d'autres portant sur des questions méthodologiques et épistémologiques, complètent cet éventail. Pour la plupart les numéros constituent des regroupements thématiques où ces questions sont traitées à tour de rôle. Au total les aspects physiques et humains de la géographie, tous deux ici bien représentés, trouvent dans l'Alsace et les pays rhénans un terrain d'investigation privilégié. Mais le pourtour méditerranéen, l'Afrique et l'Inde, puis l'Amérique latine assurent aussi le cadre spatial de plusieurs études ; on trouve même un article sur « La croissance sélective des lieux centraux dans la province de Québec (1850-1914) » (n° 6, 1978). La revue accueille d'ailleurs des articles d'auteurs non français et publie parfois les résultats des recherches d'étudiants diplômés de Strasbourg. Un récent numéro, « Télédétection des milieux naturels et urbains », présente les travaux de géographes utilisant le logiciel « CARTEL » de cartographie et de traitement de données de télédétection. Cette livraison contient de fort belles images, ce qui contraste un peu avec la fatigue généralement modeste de la revue.

56. TRAVAUX DE L'INSTITUT DE GÉOGRAPHIE DE REIMS



1. Travaux de l'Institut de géographie de Reims
2. _____
3. Institut de géographie, 57, rue Pierre-Taittinger, 51096, Reims, Cedex, France
4. Première parution : 1969
5. Fréquence : quatre fois l'an
6. Dernière parution consultée : 1985, nos 61-62
7. Articles : français, (anglais)
8. Résumés : français, (anglais)
9. Comptes rendus
10. Index : ?
11. _____

Nés du rassemblement d'une documentation nouvelle sur la région rémoise même, les *Travaux de l'Institut de géographie de Reims* se sont graduellement tournés vers l'étude plus universaliste des problèmes d'organisation régionale de l'espace. Ce thème de la région se retrouve d'ailleurs dans plusieurs articles ou numéros entièrement consacrés à l'épistémologie. Parmi les textes livrant des analyses localisées, la « région Champagne-Ardennes » est bien représentée mais plusieurs autres, bien que souvent rémois et presque toujours français, s'intéressent à des espaces plus éloignés. Ainsi, au total, la géographie de la population (faits migratoires), celle du tourisme et l'activité viticole font l'objet d'une attention particulière. On compte à l'occasion quelques études de géographie physique, parfois menées sur le mode épistémologique et qui elles aussi excèdent l'espace rémois. Les questions de méthode et de technique sont aussi au programme comme en témoignent ces récents numéros sur « l'analyse écologique », « l'autocorrélation spatiale » et « la télédétection ». Certaines parutions ont pour thème principal un seul pays. C'est le cas d'une très récente livraison consacrée au Brésil. D'un point de vue technique on note une évolution de la formule d'édition : au début, les *T.I.G.R.* prennent plutôt l'allure d'une « collection ». On y trouve les « mélanges » et recueils d'articles, parfois originaux, toujours rédigés à Reims et notamment destinés aux étudiants de l'Institut. Plus récemment, la formule des numéros thématiques a été privilégiée. On trouve parmi eux quelques fascicules, parfois doubles, ne contenant qu'une seule étude. À ce titre les *T.I.G.R.* ne souscrivent pas tout à fait à la définition d'un périodique. Enfin les résumés, d'occasionnels qu'ils étaient au départ, apparaissent de façon systématique dans les récents numéros, alors que, conservant sa couverture suggestive, la facture de la revue s'améliore.

NOTES

¹ Des tirés à part de l'étude bibliographique en question ont été expédiés à l'adresse rédactionnelle de chacun des cinquante-trois périodiques recensés.

² En fait bon nombre de périodiques qui sont censés paraître sur une base semestrielle, voire trimestrielle ne respectent pas les échéances, ni les cadences et se rattrapent en publiant des numéros doubles ou triples.

³ Dans l'étude initiale (Risi *et al*, 1986, p. 357 et 418) nous avions l'intention de réaliser deux études subséquentes, l'une concernant les périodiques d'intérêt géographique ; l'autre concernant les publications sériées non périodiques. La première a été réalisée et est publiée dans ce même fascicule des *Cahiers* (St-Cyr *et al*, 1987).

⁴ Le dernier numéro disponible des *Annales de géographie* de l'Université Saint-Joseph de Beyrouth semble être celui paru au titre du « volume » 3, daté de 1982. Quant à *Hannon*, les deux derniers numéros disponibles, *parus* en 1984, sont les « volumes » XV et XVI datés respectivement de 1980 et 1981. Nous en profitons pour remercier ici M. Pierre-Yves Pêchoux, pour les renseignements qu'il nous a transmis concernant cette revue.

⁵ Cette numérotation poursuit celle qui fut utilisée dans l'étude initiale alors que 53 périodiques furent recensés (Risi *et al*, 1986).

SOURCES CITÉES

RISI, C., NADEAU, J., CAREAU, Y. et DE KONINCK, R. (1986) La revue des revues : les périodiques de la géographie de langue française dans le monde. *Cahiers de géographie du Québec*, 30 (81) : 357-418.

ST-CYR, N., CAREAU, Y., NADEAU, J. et DE KONINCK, R. (1987) La revue des revues : cinquante périodiques d'intérêt géographique de langue française. *Cahiers de géographie du Québec*, 31 (84).